




Comune di Savio dell'Adamello

PIANO DI GOVERNO DEL TERRITORIO

PIANIFICAZIONE E COORDINAMENTO

PIAN. FRANCESCA BONDIANI
N. 105/10 del 20/04/03
IN C/SA 26/1200 - TEL. 0345/26481
ORDINE DEGLI ARCHITETTI PIANIFICATORI PAESAGGISTI E
CONSERVATORI DELLA PROVINCIA DI BRESCIA n° 2728



ARCH. MAURIZIO PELAMATTI
Dott. Studio Tappe 031, via Garibaldi, 3
IN C/SA 3/4652 - TEL. 0345/209106
ORDINE DEGLI ARCHITETTI PIANIFICATORI PAESAGGISTI E
CONSERVATORI DELLA PROVINCIA DI BRESCIA n° 2566

GEOM. GIORGIA PEDERSOLI
P.le S. Maria, 105, via Donatori di Sangue, n. 4
ISCRITTA ALL'ORDINE DEI PROFESSIONISTI
DELLA PROVINCIA DI BRESCIA n° 5158

Responsabile del procedimento: Dott. Geol. Luigi Salvetti
Sindaco Pro Tempore: Sig. Alberto Tosa

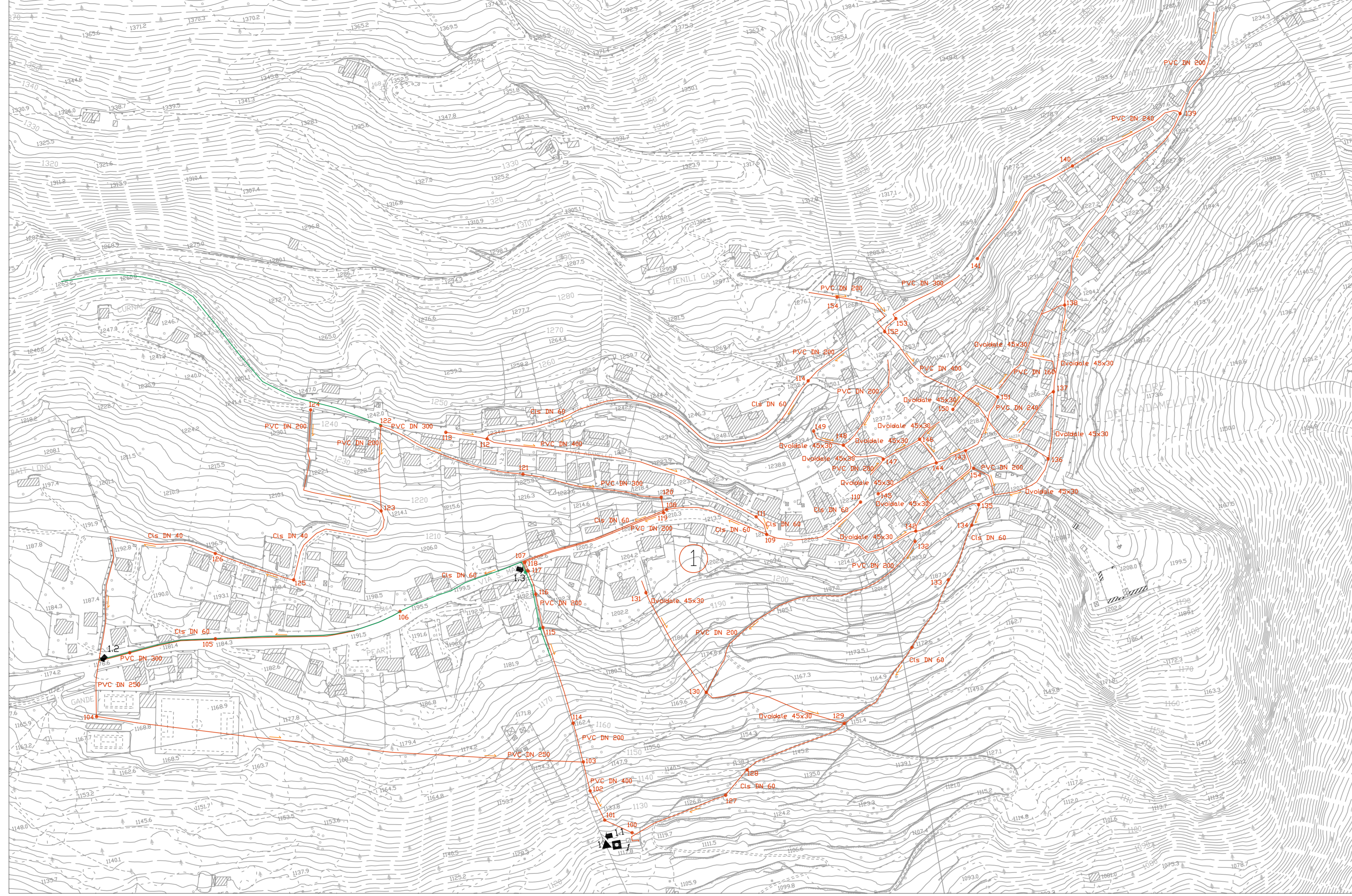
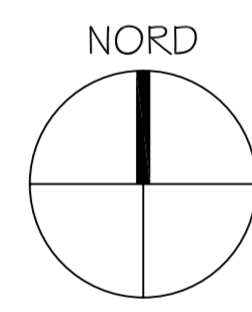
ADOTTATO: dal Consiglio Comunale con Delibera n. del
APPROVATO: dal Consiglio Comunale con Delibera n. del

PIANO DEI SERVIZI

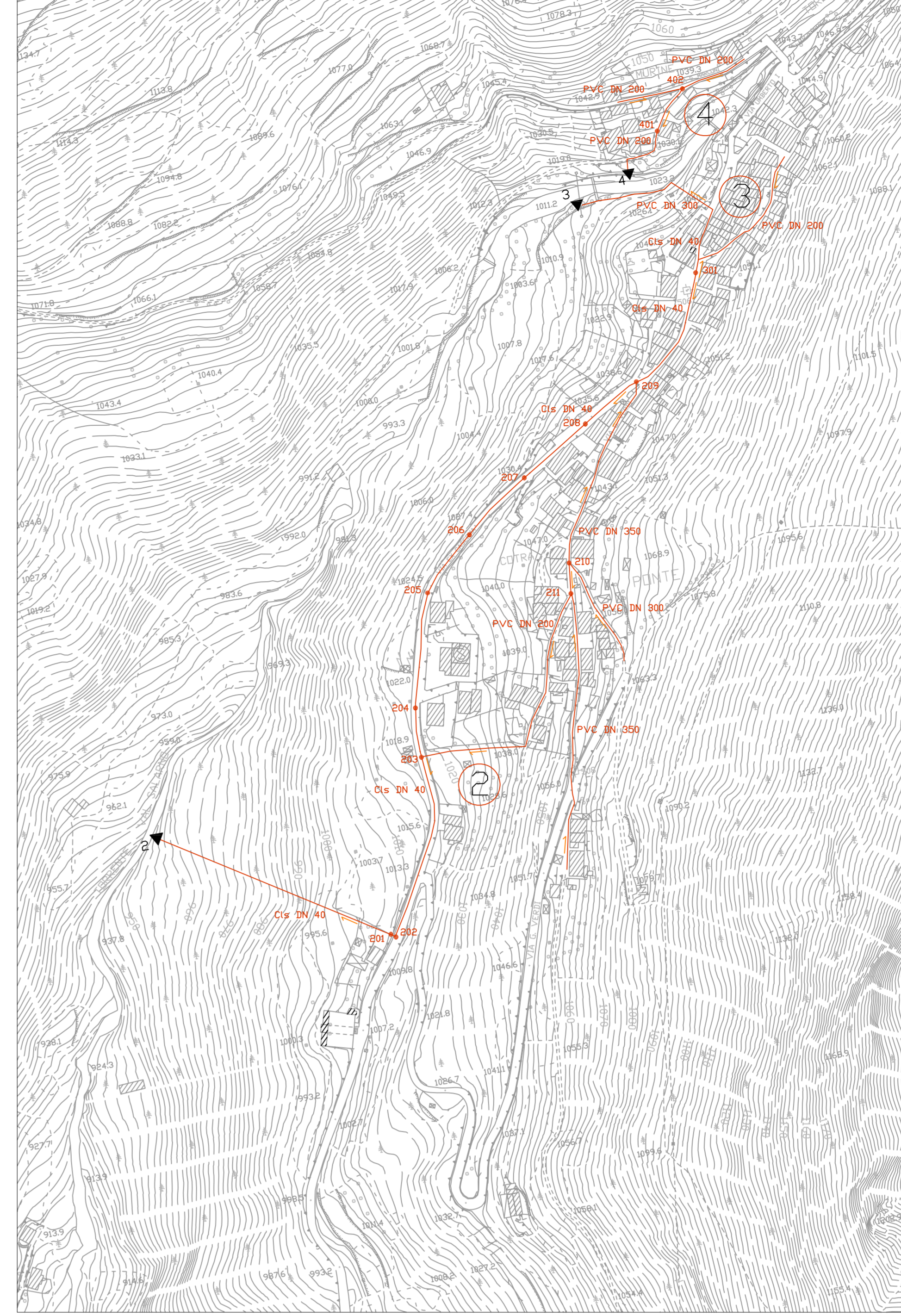
UNICA
SCALA 1:5000
IMPIANTI URBANIZZATIVI
RETE DI SMALTIMENTO DEI REFLUI URBANI
T 02 PDS

LEGENDA

- PRINCIPALE CONDOTTA ACQUE MISTE
 - PRINCIPALE CONDOTTA ACQUE BIANCHE
 - SCARICATORE DI PIENA
 - STAZIONE DI SOLLICITAMENTO ESISTENTE
 - DEFILANDE ESISTENTE
 - PUNTO DI SCARICO ESISTENTE
 - POZZO INFILTRATO
 - SORGENTE UTILIZZATA
 - NUMERO REFE FOGNARIA COMUNALE
 - POZZETTO ACQUE MISTE
 - POZZETTO ACQUE BIANCHE
- SP. 000401 - RETE DI DISTRIBUZIONE FOGNARIA



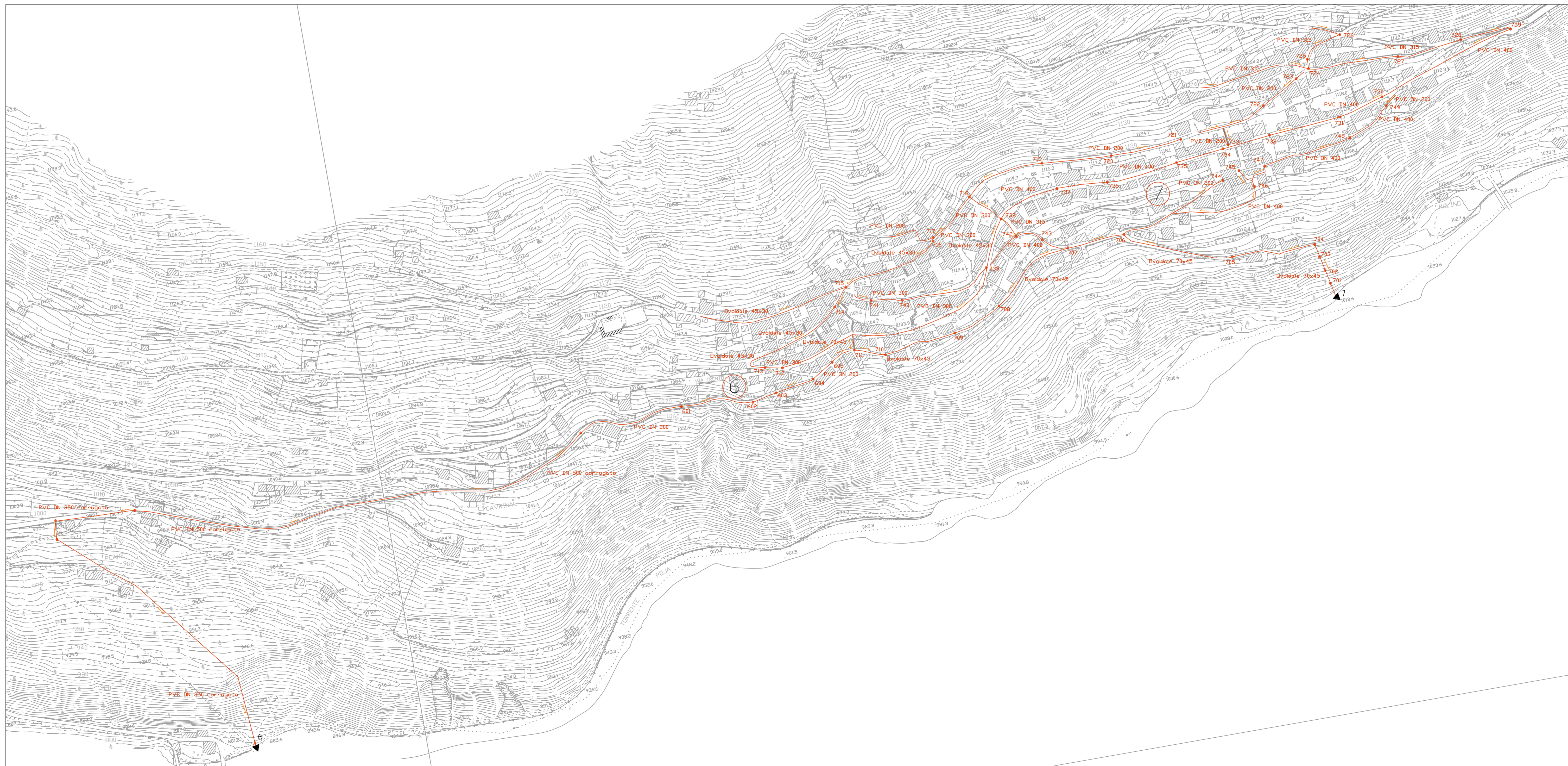
SAVIO DELL'ADAMELLO (CAPOLUOGO)



FONTE (FRAZIONE)



FRESINE (FRAZIONE)



VALLE (FRAZIONE)